

**ПАСПОРТ ДОСТУПНОСТИ  
ОБЪЕКТА СОЦИАЛЬНОЙ ИНФРАСТРУКТУРЫ**

№ 1

"16" мая 2018 г.

1. Общие сведения об объекте

1.1. Вид (наименование) объекта муниципальное муниципальное казенное дошкольное образовательное учреждение города Новосибирска «Детский сад № 461 «Золотая рыбка» комбинированного вида», МКДОУ детский сад № 461 «Золотая рыбка»

1.2. Полный почтовый адрес объекта 630033 г. Новосибирск, ул. Чигорина, 6а телефон / факс 8 (383) 317-39-14, e-mail: ds\_461\_nsk@nios.ru

1.3. Сведения о размещении объекта:

отдельно стоящее здание 2 этажей, 2688,3 м<sup>2</sup>, наличие прилегающего земельного участка 1,5 Га

1.4. Год постройки здания 1985, последнего капитального ремонта: \_\_\_\_\_

1.5. Дата предстоящих плановых ремонтных работ: текущего 2018, капитального 2033

Сведения об организации, расположенной на объекте

1.6. Название организации (учреждения) (полное юридическое наименование - согласно Уставу, краткое наименование) муниципальное казенное дошкольное образовательное учреждение города Новосибирска «Детский сад № 461 «Золотая рыбка» комбинированного вида», МКДОУ детский сад № 461 «Золотая рыбка»

1.7. Юридический адрес организации (учреждения), телефон, e-mail 630033 г. Новосибирск, ул. Чигорина, 6а телефон / факс 8 (383) 317-39-14, e-mail: ds\_461\_nsk@nios.ru

1.8. Основание для пользования объектом (оперативное управление, аренда, собственность) оперативное управление

1.9. Вышестоящая организация (наименование) Департамент образования мэрии города Новосибирска

1.10. Адрес вышестоящей организации, другие координаты (полный почтовый адрес, телефон, e-mail) 630099, г. Новосибирск, Красный проспект, 34, т 8 (383) 227-45-00, e-mail: uo@admnsk.ru

2. Характеристика деятельности организации на объекте (по обслуживанию населения)

2.1. Сфера деятельности: дошкольное образование

2.2. Категории обслуживаемого населения по возрасту: дети

2.5. Виды услуг образовательные,

2.6. Форма оказания услуг: на объекте

2.7. Плановая мощность: посещаемость (количество обслуживаемых в день) 320 чел., вместимость 400 чел.

3. Состояние доступности объекта

3.1. Путь следования к объекту пассажирским транспортом (описать маршрут движения с использованием пассажирского транспорта) остановка "Бугринская роща"; трам.№ 10, 15 наличие адаптированного пассажирского транспорта к объекту: низкопольные трамваи 6 ед.

3.2. Путь к объекту от ближайшей остановки пассажирского транспорта:

3.2.1. Расстояние до объекта от остановки транспорта 220 метров

3.2.2. Время движения (пешком) 3 минуты

3.2.3. Наличие выделенного от проезжей части пешеходного пути да (тротуар)

3.2.4. Перекрестки: нерегулируемые; регулируемые, со звуковой сигнализацией, таймером; нет

3.2.5. Информация на пути следования к объекту: акустическая, тактильная, визуальная; нет

3.2.6. Перепады высоты на пути (съезды с тротуара): есть, нет (описать) Их обустройство для




инвалидов на коляске: да, нет (описать)


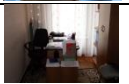





### 3.3 Организация доступности объекта для инвалидов – форма обслуживания

№№ п/п	Категория инвалидов (вид нарушения)	Вариант организации доступности объекта (формы обслуживания)*
1.	<b>Все категории инвалидов и МГН</b>	
	<i>в том числе инвалиды:</i>	
2	передвигающиеся на креслах-колясках	ВНД
3	с нарушениями опорно-двигательного аппарата	ДУ
4	с нарушениями зрения	ВНД
5	с нарушениями слуха	ДУ
6	с нарушениями умственного развития	ДЧ

\* - указывается один из вариантов: «А», «Б», «ДУ», «ВНД»

### 3.4 Состояние доступности основных структурно-функциональных зон

№№ п/п	Основные структурно-функциональные зоны	Состояние доступности, в том числе для основных категорий инвалидов**	Приложение	
			№ на плане	№ фото
1	Территория, прилегающая к зданию (участок)	ДЧ-В	01	
2	Вход (входы) в здание	ДЧ-И (кроме К)	03, 01, 38	  
3	Путь (пути) движения внутри здания (в т.ч. пути эвакуации)	ДУ	14, 45, 44, 59	 

				
4	Зона целевого назначения здания (целевого посещения объекта)	ДЧ-В	52	
5	Санитарно-гигиенические помещения	ВНД	57, 58, 48	 
6	Система информации и связи (на всех зонах)	ДУ	03, 48, 14	  

\*\* Указывается: **ДП-В** - доступно полностью всем; **ДП-И** (К, О, С, Г, У) – доступно полностью избирательно (указать категории инвалидов); **ДЧ-В** - доступно частично всем; **ДЧ-И** (К, О, С, Г, У) – доступно частично избирательно (указать категории инвалидов); **ДУ** - доступно условно, **ВНД** - недоступно

### 3.5. ИТОГОВОЕ ЗАКЛЮЧЕНИЕ о состоянии доступности объекта социальной инфраструктуры: ДУ

#### 4. Управленческое решение:

##### 4.1. Рекомендации по адаптации основных структурных элементов объекта:

N п/п	Основные структурно-функциональные зоны	Рекомендации по адаптации объекта (вид работы) <***>			
		не нуждается (доступ обеспечен)	ремонт (текущий, капитальный); оснащение оборудованием	индивидуальное решение с техническими средствами реабилитации	технические решения невозможны организация альтернативной формы обслуживания
1	2	3	4	5	6
1.	Территория, прилегающая к зданию (участок)		Оснащение адаптационным оборудованием: Приобретение технических средств адаптации: - тактильные знаки 200x200мм; - Материалы для разметки стоянки (парковки) транспортных средств инвалидов (дорожный знак, трафарет, краска) - Дорожная		

			<p>подсветка (фонари, кабель)</p> <p>Ремонт:</p> <ul style="list-style-type: none"> <li>- Оборудование стоянки для инвалидов;</li> <li>- создание рельефных (тактильных) полос перед опасным участком (лестничным маршем, поворотом и входом в здание)</li> <li>- установка подсветки пути движения на высоте 0,3 – 0,4 м.</li> </ul>		
2.	Вход (входы) в здание		<p>Оснащение адаптационным оборудованием:</p> <ul style="list-style-type: none"> <li>- пандус</li> <li>- входные двери</li> <li>- поручни</li> </ul> <p>Ремонт:</p> <ul style="list-style-type: none"> <li>- установка пандуса,</li> <li>- установка вторых поручней</li> <li>- расширение дверного проёма и замена дверей</li> <li>- установить рельефную полосу</li> <li>- установить поручни</li> <li>- спилить порог</li> </ul>		
3.	Путь (пути) движения внутри здания, включая пути эвакуации		<p>Оснащение адаптационным оборудованием:</p> <p>Приобретение технических средств адаптации:</p> <ul style="list-style-type: none"> <li>- Поручни</li> <li>- кресло-коляска;</li> <li>- Знак доступности помещения.</li> <li>- Знаки, выкошенные рельефно-точечным шрифтом «Брайля».</li> <li>- Пандусы откидные</li> <li>- Указатели пути</li> </ul>		

			<p>движения</p> <p>Ремонт:</p> <ul style="list-style-type: none"> <li>- заменить лестничные марши;</li> <li>- нанести контрастные полосы на ступенях лестничных маршей;</li> <li>- установить тактильные полосы предупреждающие об окончании перилл;</li> <li>- монтаж поручней;</li> <li>- монтаж откидных пандусов</li> <li>- расширить коридоры</li> </ul>		
4.	Зона целевого назначения здания (целевого посещения объекта)	Замечаний нет			
5.	Санитарно-гигиенические помещения		<p>Оснащение адаптационным оборудованием:</p> <p>Приобретение технических средств адаптации:</p> <ul style="list-style-type: none"> <li>- Знак доступности помещения,</li> <li>- Средства связи с персоналом (наружные вызывные аудиовизуальные устройства)</li> </ul> <p>Ремонт:</p> <ul style="list-style-type: none"> <li>- установить знак доступности и обозначения помещения на высоте 135 см. в том числе тактильный, выполненный шрифтом Брайля.</li> <li>- установить систему тревожной</li> </ul>		

			<p>аудиовизуальной сигнализации (кнопку вызова персонала)</p> <ul style="list-style-type: none"> <li>- установить опорные поручни возле унитаза,</li> <li>- расширить дверной проём в туалет со сменой входной двери и расширением туалетной кабины..</li> </ul>		
6.	Система информации и связи (на всех зонах)		<p>Оснащение адаптационным оборудованием: Приобретение технических средств адаптации:</p> <ul style="list-style-type: none"> <li>- тактильная информационная мнемосхема,</li> <li>- тактильные знаки, пиктограммы;</li> <li>- Стационарная индукционная петля</li> <li>- Знаки, выкошенные рельефно-точечным шрифтом «Брайля».</li> </ul> <p>Ремонт:</p> <ul style="list-style-type: none"> <li>- Установить стационарной индукционной петли</li> <li>- установить указатели, пиктограммы, таблички выполненные шрифтом Брайля с информацией о предоставлении услуги, в том числе об идентификации кабинетов;</li> <li>- справа по ходу движения на удалении 3-5 м от входа установить информационную мнемосхему (тактильную схему движения).</li> </ul>		

7.	Пути движения к объекту (от остановки транспорта)		Оснащение адаптационным оборудованием: Приобретение технических средств адаптации: информационный указатель. установить информационный указатель, в том числе тактильный, выполненный шрифтом Брайля.		
8.	Все зоны и участки		Установка устройств визуальной информации, тактильных средств и обозначений, поручней, откидных пандусов, кнопки вызова; устройство автомобильной парковки.		

<\*\*\*> Указываются конкретные рекомендации по каждой структурно-функциональной зоне.

4.2. Период проведения работ 2018 – 2030 г. По мере выделения финансовых средств. в рамках исполнения Федеральной программы «Доступная среда».

4.3. Ожидаемый результат (по состоянию доступности) после выполнения работ по адаптации объекта ДП-В

4.4. Для принятия решения

- требуется согласование общественной организации инвалидов
- имеется заключение уполномоченной организации о состоянии доступности объекта социальной, транспортной и инженерной инфраструктуры

(Анкета обследования доступности для инвалидов и других маломобильных групп населения от 15.05.2018 г. составлена Кировской Местной Организацией Всероссийского Общества Инвалидов – Уполномоченным органом Центра Экспертизы и Сертификации Всероссийского Общества Инвалидов «Мир доступный для всех» в соответствии с СП 59.13330.2012, на основании которой МКДОУ д/с № 461 разработан «План адаптации для инвалидов и других маломобильных групп населения на 2018 – 2030 г.»)

5. Паспорт сформирован на основании:

Анкеты обследования объекта: № 15/2018, дата «15» мая 2018 г.

Руководитель рабочей группы \_\_\_\_\_  
(Должность, подпись, Ф.И.О.)

Согласовано  
Представитель общественной организации инвалидов

\_\_\_\_\_  
(Должность, подпись, Ф.И.О.)